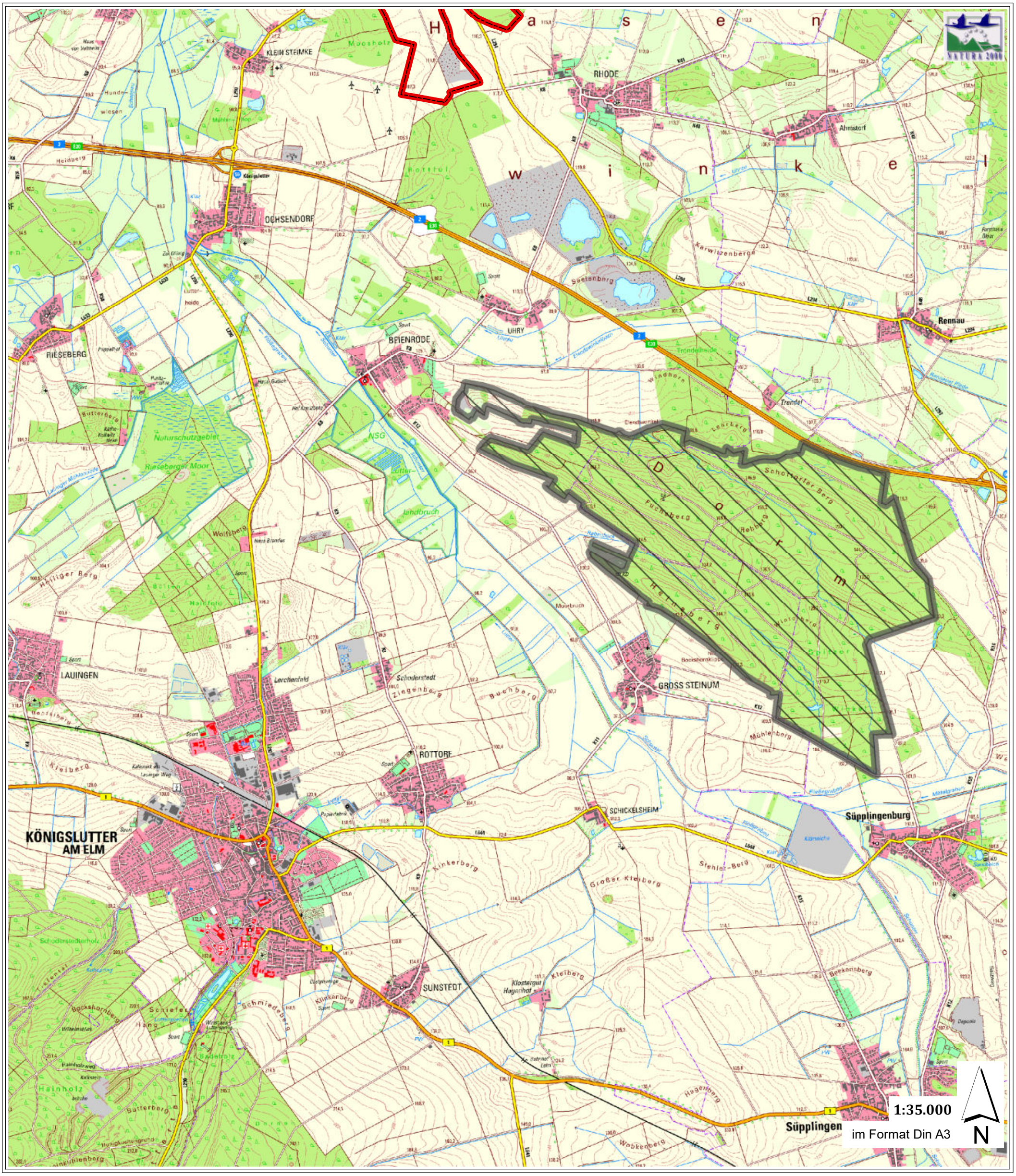


Legende

- Kreisgrenze
- Schutzgebietsgrenze
- FFH-Gebiet

Landschaftsschutzgebiet "Dorm"

(Anlage A: Übersichtskarte zur Verordnung über das LSG)

- Beschlussfassung -

Landkreis Helmstedt
- Untere Naturschutzbehörde -
Südertor 6
38350 Helmstedt
naturschutzbehoerde@landkreis-helmstedt.de
www.helmstedt.de

Stand: Oktober 2020

Quelle: Auszug aus den Geobasisdaten des Landesamtes für Geoinformation und Landesvermessung Niedersachsen, © 2017 LGLN

FFH 369

FFH 369

Groß Steinum

Rottorf

BAB - A2

BAB - A2

BAB - A2

L297

K12

K12

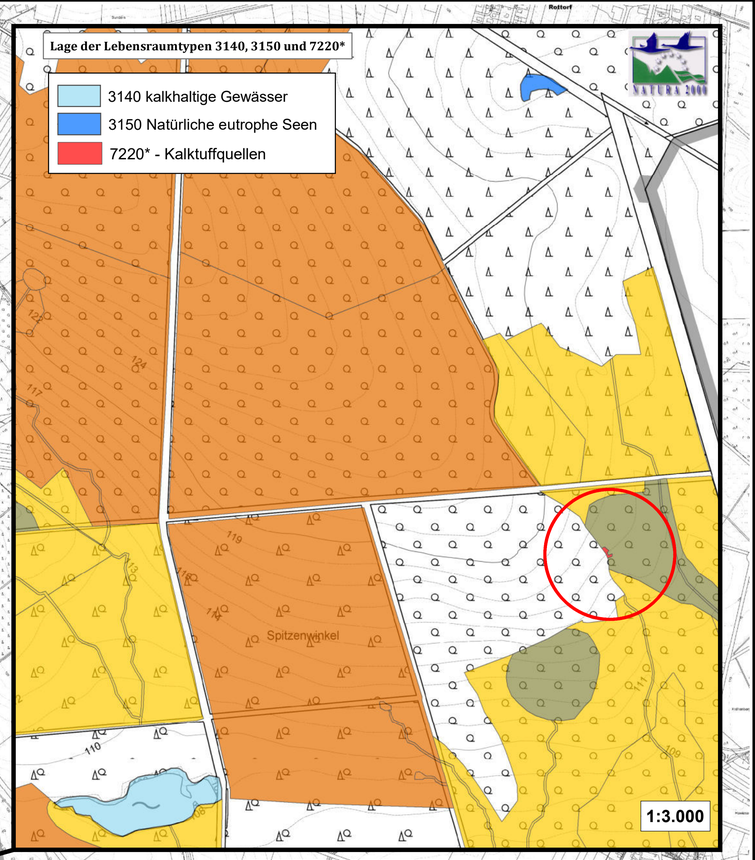
K14

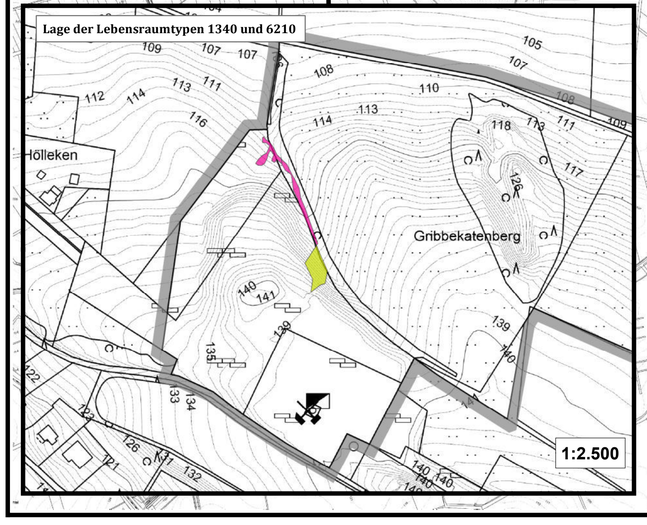
K14

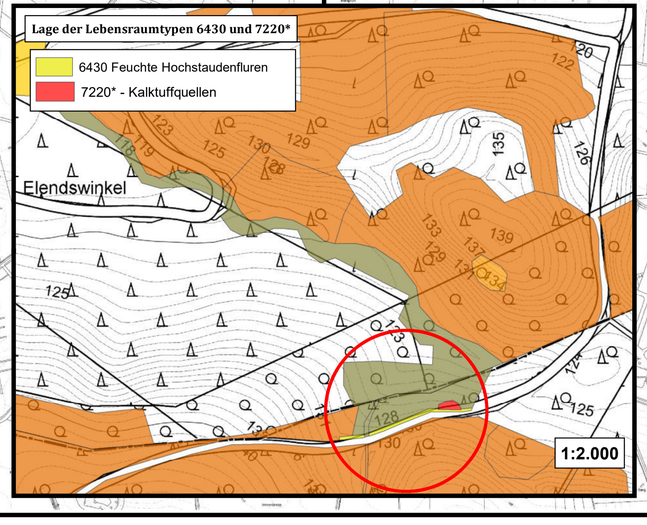
Schunter

Schunter

Schunter







Landschaftsschutzgebiet "Dorm"

(Anlage C: Beikarte)

- Beschlussfassung -

Legende

Schutzgebietsgrenze *(= Innenseite des grauen Rasterbandes)*

Altholz / Fortpflanzungs- und Ruhestätten

Lebensraumtypen

- 1340 - Salzwiese im Binnenland
- 3140 - kalkhaltige Gewässer mit Armleuchteralgen
- 3150 - nährstoffreiche Stillgewässer mit Laichkraut- oder Froschbiss-Gesellschaften
- 6210 - Kalktrockenrasen
- 9110 - Hainsimsen-Buchenwald
- 9130 - Waldmeister-Buchenwald
- 9150 - Orchideen-Kalk-Buchenwald
- 9160 - Feuchter Eichen- und Hainbuchen-Mischwald
- 91E0 - Auwald mit Erle, Esche, Weide

Fortschreibungsfähige Karte über die Lage und den Umfang der Lebensraumtypen nach Anhang I der FFH-Richtlinie, sowie über die Lage und den Umfang der Fortpflanzungs- und Ruhestätten zum Zeitpunkt der Schutzgebietsausweisung

Maßstab: 1:10.000
im Format DIN A1

0 — 500 — 1.000 Meter

N

Stand: Oktober 2020

Quelle: Auszug aus den Geobasisdaten des Landesamtes für Geoinformation und Landesvermessung Niedersachsen, © 2020 LGLN